



CK KOLDA

ITINERÁŘ

Dovolená léto 2018 Itálie

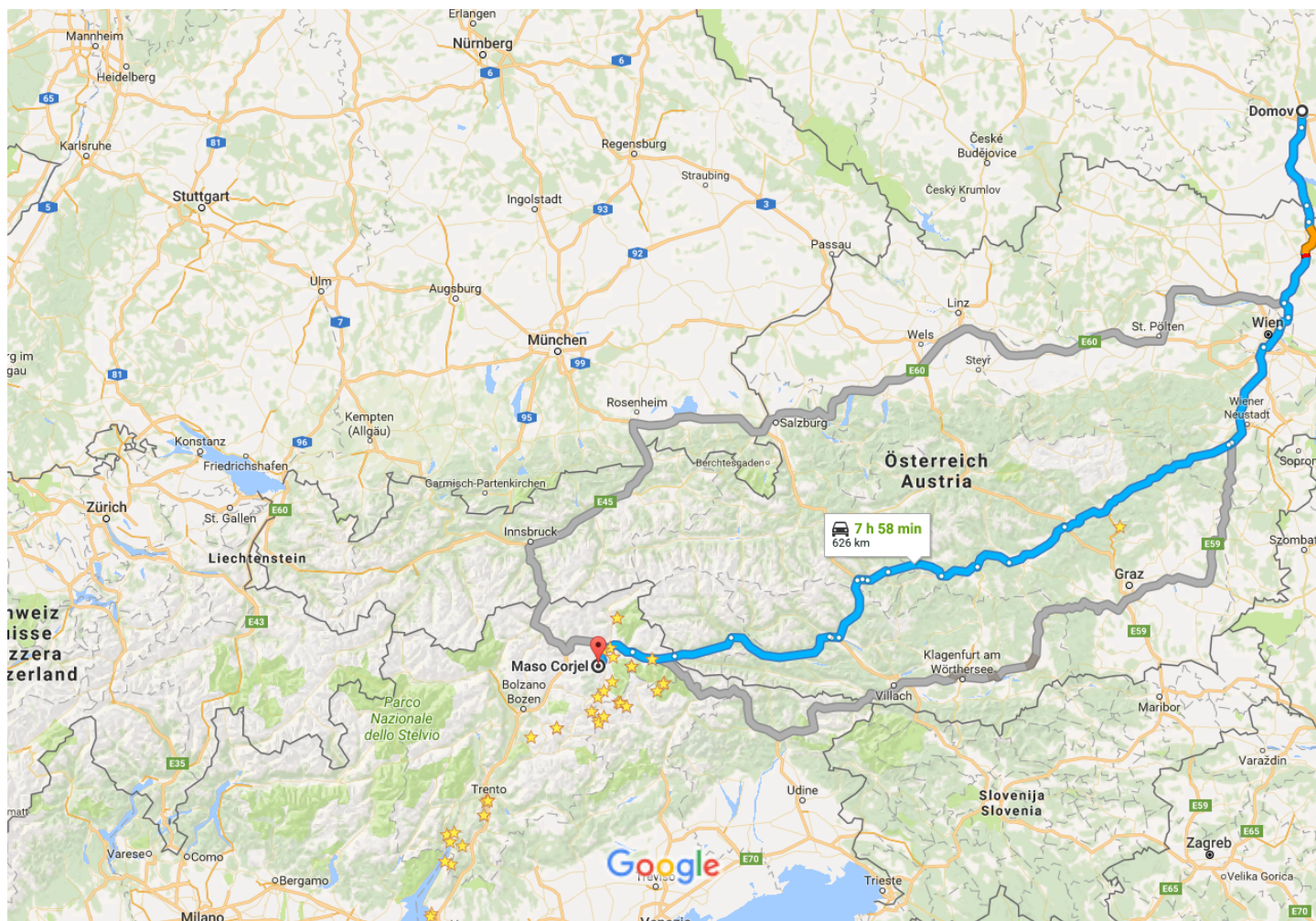
28.7. - 11.8.2018

1. Den Sobota

Z Burešova 614/2 do Maso Corjel

Odjezd z Brna v 7:07AM

Autem 626 km, 7 h 58 min



Mapová data ©2018 GeoBasis-DE/BKG (©2009),Google

50 km



po A1

Nejrychlejší trasa, obvyklý provoz

7 h 44 min

726 km



po S6

⚠ Na plánované trase se platí mýtné
⚠ Plánovaná trasa prochází těmito zeměmi: Rakousko

7 h 58 min

626 km



po Süd Autobahn

8 h 50 min

721 km

Cestou oběd v Schafferwirt nebo Winter Gasthof, pak zastávka na kafe u fam. Ferner (s. Michael im L.)

<http://www.gh-winter-bodendorf.at/>

<http://www.schafferwirt.at/>

První ubytování

<http://corjel.it/de/wohnungen>

Zaplacena záloha 200Eur za apartmán, doplatek 472Eur + turistická taxa

2. Den Neděle

Kronplatz – MMM Corones (Open seven days a week), Bell, Cron4 Hallenbad



<http://www.messner-mountain-museum.it/en/>

<http://www.cron4.it/index.php?lang=de>

3. Den Pondělí

Bruneck – město, MMM Ripa (Closed on Tuesdays), Hasičské muzeum, Michelsburg




<http://www.kronplatz.com/de/bruneck/sehen-erleben/sehenswuerdigkeiten>

<http://www.messner-mountain-museum.it/en/ripa/museum/>

http://www.kronplatz.com/en/brunico-bruneck/experience/museums/firefighting+helmet+museum_i-62159

4. Den Úterý

Perca - Erdpyramiden von Platten, Cantuccio (Winkel) - Terza cascata- Campo Tures, Fly-Line Wasserfall Adventure, Hrad Taufers



<http://www.kronplatz.com/en/brunico-bruneck/experience/sights/the+earth+pyramids+in+perca/percha+i-61577>
<https://www.fly-line-wasserfall.eu/>
<https://www.burgeninstitut.com/index.php?lang=en>

5. Den Středa

Tre Cime nebo Monte Piana, Lake Misurina, Jezero Braies



<https://www.drei-zinnen.info/en/activities/summer-in-the-dolomites/hiking-and-walking/hiking-trails-and-tips.html#cat=Hiking&ipd=17892834>
<https://martinamoudra.blog.idnes.cz/blog.aspx?c=453552>
<http://www.montepiana.com/intro.htm>
<https://www.turistika.cz/cestopisy/dolomity-monte-piano-2-325-m/detail>

6. Den Čtvrtek

Sass Pordoi, Marmolada

<https://martinamoudra.blog.idnes.cz/blog.aspx?c=330633>

<http://www.marmolada.com/en/summer/hikes-walks>



7. Den Pátek

Tre Sassi, Monte Lagazuoi, Grotta della Neve



<http://www.cortinamuseoguerra.it/index.php/en>

<https://www.lagazuoi.it/Eng/page16-Kaiserjger-path-and-Tunnels>

<https://martinamoudra.blog.idnes.cz/blog.aspx?c=484703>

Náhradní program pro jakýkoli den:

Alpin Erlebnisbad Acquafun Innichen <http://www.acquafun.com/en/index.html>

Muzeum Ladinštiny a mědvěda Ursus ladinicus <http://www.museumladin.it/de/default.asp>

8. Den Sobota

Přejezd do Trentina, cestou návštěva v Geoparku Bletterbach?, odpoledne a večer Trento, Mausoleum of Cesare Battisti, Funivia-Staz. di Valle-Trento



<http://www.bletterbach.info/en/>

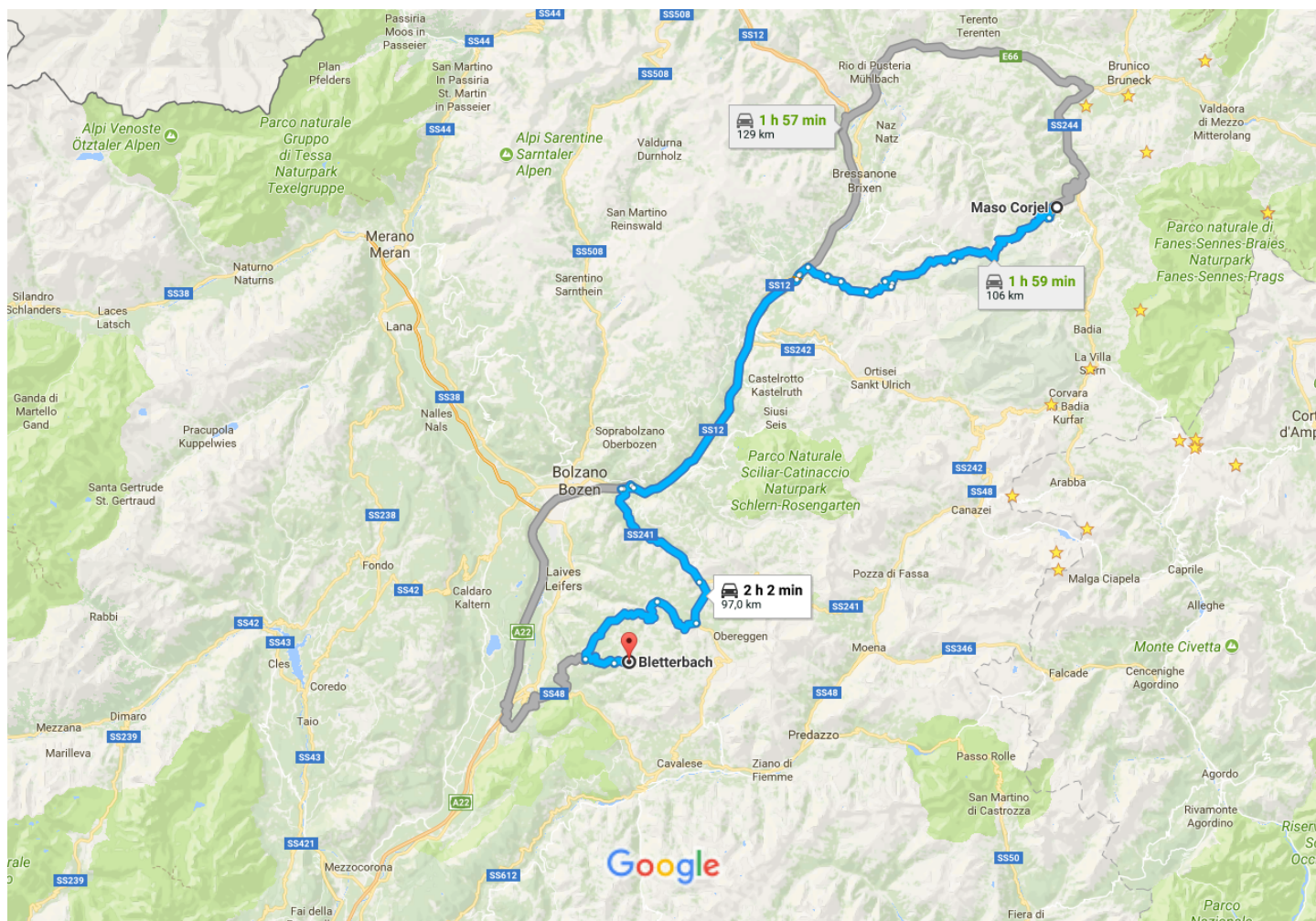
<http://www.ttesercizio.it/Funivia/>

<https://www.visittrentino.info/cs/clanky/kultura/klenoty-mesta-trento>

Druhé ubytování:

<http://www.hoteleverest.it/>

Cena 110Eur za pokoj pro 4 + městská daň



Mapová data ©2018 Google 5 km



po A22/E35/E45

Aktuálně nejrychlejší trasa z důvodu dopravní situace

1 h 57 min

129 km



po Landesstraße 29/Strada Provinciale 29/SP29 a A22/E35/E45

1 h 59 min

106 km

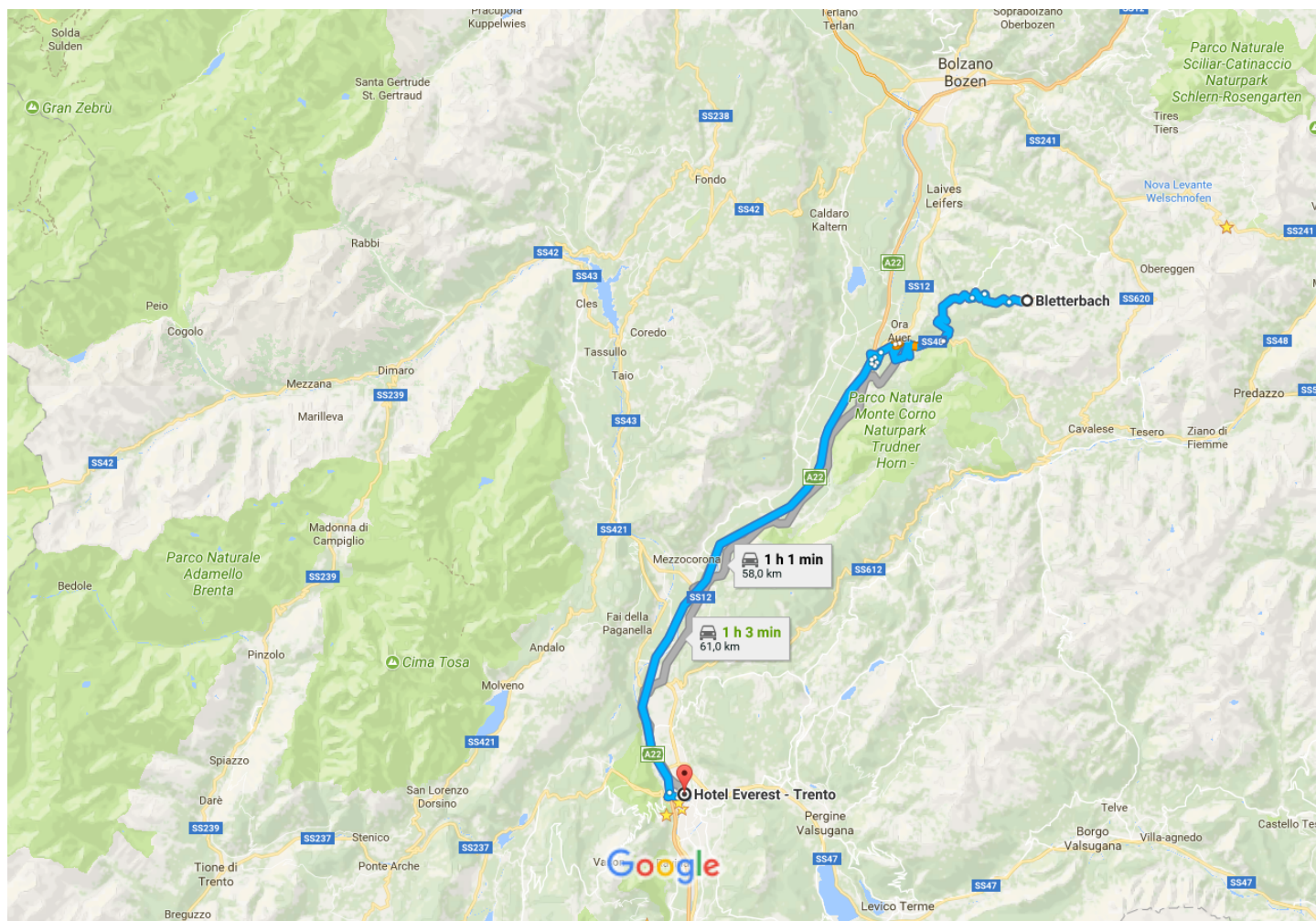


po A22/E35/E45 a SP72

⚠ Na plánované trase se platí mýtné

2 h 2 min

97,0 km



Mapová data ©2018 Google 5 km



po A22/E35/E45

55 min

Nejrychlejší trasa

59,9 km

⚠ Na plánované trase se platí mýtné



po Via Statale 12 a A22/E35/E45

1 h 1 min

58,0 km



po Strada Dolomites delle Dolomiti/SS48 a A22/E35/E45

1 h 3 min

61,0 km

9. Den Neděle

Přejezd do Cafabiani apartments přes Garniga Terme, botanickou zahradu (The Viote Alpine Botanical Garden)

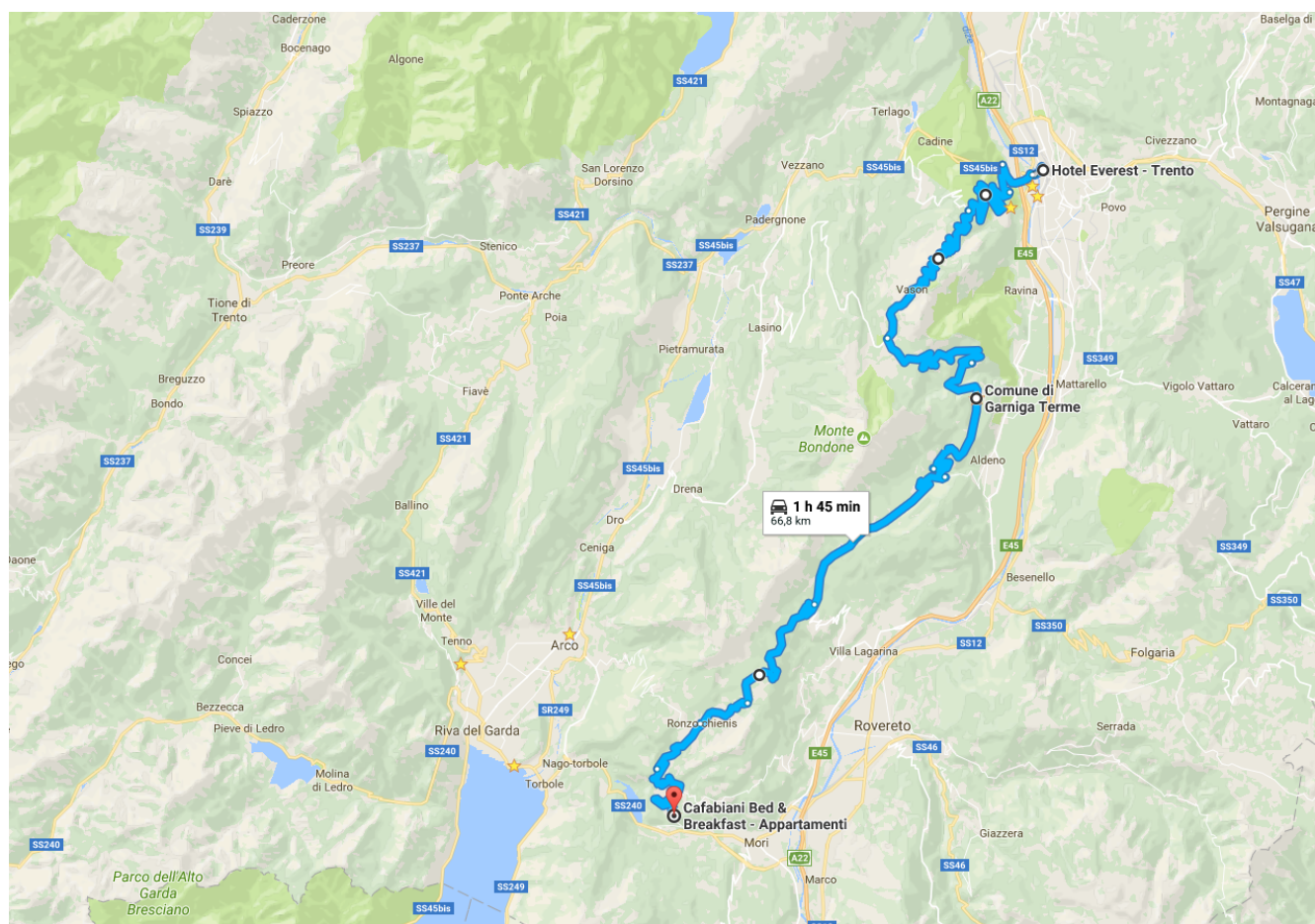


https://www.visittrentino.info/cs/objev-trentino/turisticke-lokality/garniga-terme_md_197

<http://www.muse.it/it/visita/Muse-sul-Territorio/Pagine/Giardino-botanico-alpino-Viote-di-Monte-Bondone.aspx>



Z Hotel Everest - Trento do Cafabiani Bed & Breakfast - Autem 66,8 km, 1 h 45 min
Appartamenti



po SP85 a SP25

Mapová data ©2018 Google 2 km

1 h 45 min bez provozu

Třetí ubytování: <http://www.cafabiani.it/en/Web/Contatti#>

Cena 600Eur za apartmán, zaplacená záloha 300Eur

1 h 45 min

66,8 km



CK KOLDA

10. Den Pondělí

Grotta Cascata Varone, Forte Garda, Riva del Garda



<http://www.cascata-varone.com/en/varone-waterfall-cave-park.htm>

<http://www.museoaltogarda.it/it/>


<https://www.trentino.com/en/leisure-activities/mountains-and-hiking/hiking-in-spring/busatte-tempesta-panorama-path/>

Pokud bude čas, tak projížďka nejhezčí skalní cestou:

<https://youtu.be/Kkh9K26v2pA>

11. Den Úterý

Monte Baldo, Speck Stube, Malcesine



<http://speckstube.com/it/benvenuto/>

<https://www.italie-garda.cz/jezero-oblast-informace/co-videt-zkusit/lanovkou-na-monte-baldo/>

<https://www.italie-garda.cz/jezero-oblast-informace/co-videt-zkusit/malcesine-/>

<https://funiviedelbaldo.it/en/cable-car/>

12. Den Středa

Bardolino, Wine Museum, Museo dell'olio, Peschiera Del Garda, Madonna della Corona Sanctuary, Castello di Avio





<https://www.italie-garda.cz/jezero-oblast-informace/co-videt-zkusit/museum-vina-bardolino/>

<https://www.italie-garda.cz/jezero-oblast-informace/co-videt-zkusit/museum-olivoveho-oleje/>

<http://www.visitgarda.com/en/Peschiera-del-Garda-vacanze-lago-garda/?s=303>

<http://www.madonnadellacorona.it/en/contact-us/>

<https://www.fondoambiente.it/luoghi/castello-di-avio>

13. Den Čtvrtek

Museo Ferrari, Maranello (1hod 50min od ubytování), Enzo Ferrari Muzeum, Modena

<https://musei.ferrari.com/en/modena>

<https://musei.ferrari.com/en/maranello>



14. Den Pátek

Verona



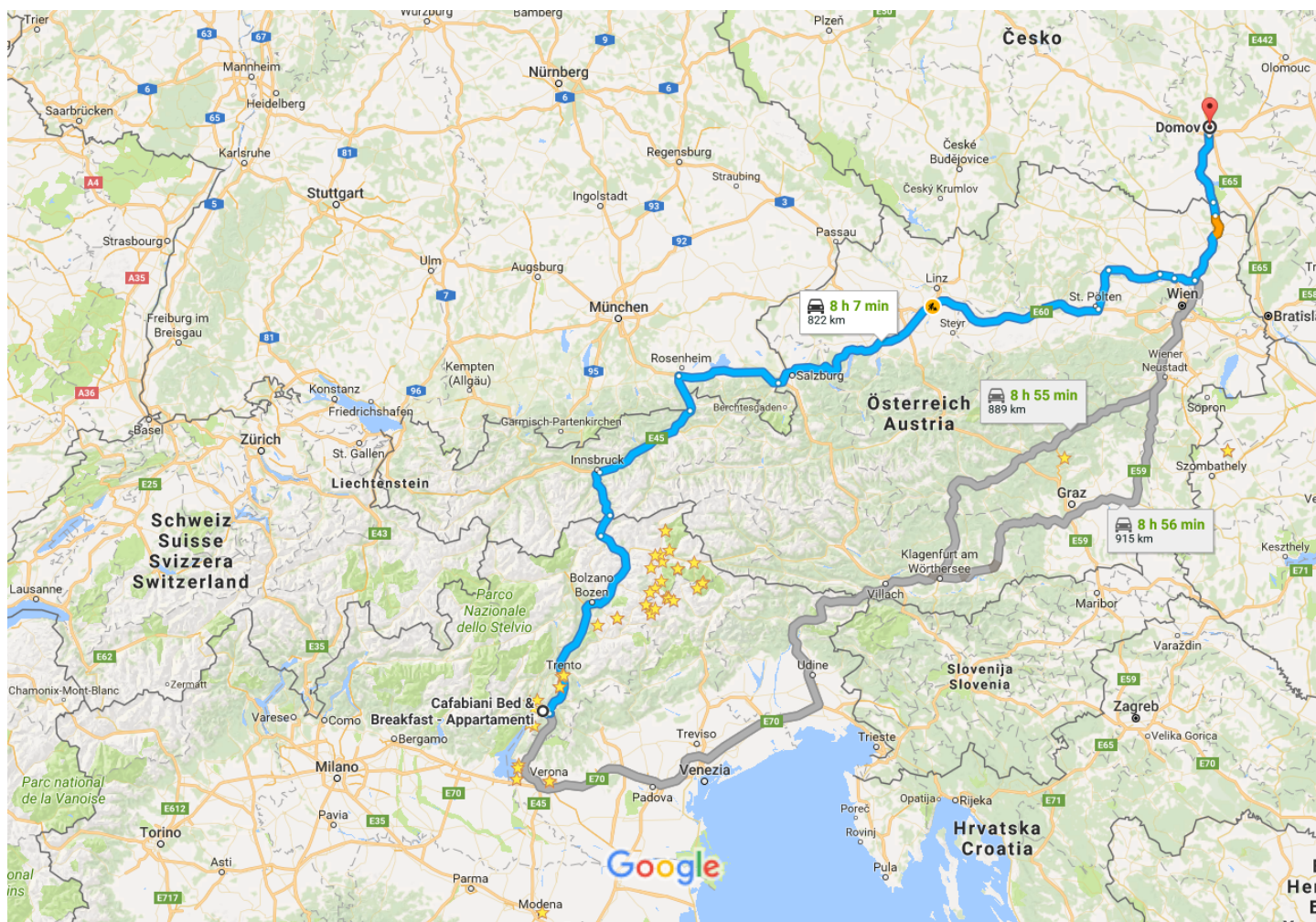
<http://www.tourism.verona.it/en/enjoy-verona/art-and-culture/monuments-and-sights/juliet-s-house#>

<http://www.tourism.verona.it/en/enjoy-verona/art-and-culture/monuments-and-sights>

https://www.google.com/maps/d/u/0/viewer?mid=1hRU_Yv33gmrYdvK30sou4Jb953Y&ll=45.436576846403945%2C10.991858879167921&z=20

15. Den Sobota
Návrat domů Z Cafabiani Bed & Breakfast - Appartamenti do
Burešova 614/2

Autem 822 km, 8 h 7 min



Mapová data ©2018 GeoBasis-DE/BKG (©2009),Google 50 km



po A1

Nejrychlejší trasa, obvyklý provoz

⚠ Na plánované trase se platí mýtné

⚠ Plánovaná trasa prochází několika zeměmi

8 h 7 min

822 km



po A4/E70

8 h 55 min

889 km



po Süd Autobahn

8 h 56 min

915 km

Cestou zastávka v Klášteře Novacella <http://www.kloster-neustift.it/en/order-convent.html> ???

nebo Innsbruck muzeum lokální železnice, Pater-Reinisch-Weg 4, 6020 Innsbruck,

<http://www.tmb.at/index.php?lang=de&site=4> ???

nebo Kufstein???